ALLEGATO 2 – MODULO DESCRIZIONE DELLE PROPOSTE DI AGGIORNAMENTO ALLA CARTOGRAFIA DEI PIANI DI BACINO

Comune: DUBINO

Oggetto della modifica proposta

- [x] Modifica locale
  - [x] Area Elaborato 2 PAI
  - [ ] Area a rischio idrogeologico molto elevato (Allegato 4.1 Aree a rischio idrogeo- logico molto elevato)
  - [x] Area allagabile PGRA - Ambito RSCM
  - [ ] Area allagabile PGRA - Ambito RSP
  - [ ] Area allagabile PGRA - Ambito ACL
  - [ ] Area allagabile PGRA – Ambito RP5
- [ ] Aggiornamento complessivo delle aree in dissesto idraulico e idrogeologico del territo- rio comunale
- [ ] Altro

Descrizione della modifica

Quadro del dissesto sorgente

Descrivere brevemente la fonte della delimitazione che si intende modificare (es. componente geologica del Comune vigente, Mappe vigenti PGRA, studi di riferimento riportati nell'Allegato 1 alla d.g.r. 2616/2011 ecc.), specificandone l'anno di redazione, la scala utilizzata per le analisi/rilievi, la metodologia seguita (es. analisi morfologica, modellazioni, eventi accaduti, precedenti studi locali, ecc)

LA CARTA DELLA FATTIBILITA' GEOLOGICA DEL VIGENTE PGT (2016) INCORPORAVA UNA VASTA AREA DELLA PORZIONE MEDIO DISTALE DEL CONOIDE DEL TORRENTE VALLE MORTEE (IN COMUNE DI DUBINO) ALL'INTERNO DELLA CLASSE DI FATTIBILITA' 4. IL QUADRO DEL DISSESTO PAI EVIDENZIAVA LA PRESENZA DI UN CONOIDE NON RECENTEMENTE ATTIVATOSI O COMPLETAMENTE PROTETTO (CN) SOLO PER LA PORZIONE APICALE

Quadro del dissesto proposto

Descrivere brevemente la modifica proposta specificando la tipologia di analisi, rilievi, dati, progetti svolti e prodotti a supporto della proposta di modifica, l'anno di redazione delle analisi o del collaudo delle opere, la scala dei rilievi e analisi, le metodologie di riferimento seguite, ecc.)

LA DELIMITAZIONE PROPOSTA, BASATA SULLO STUDIO DELLA PERIOCOLOSITA' DEL CONOIDE IN OGGETTO, PREVEDE DI INSERIRE LA PORZIONE MEDIO DISTALE DEL CONOIDE (AREA A PERICOLOSITA' H3) IN CLASSE DI FATTIBILITA' 3, MENTRE LE RESTANTI (AREA A PERICOLOSITA' H4-H5) IN CLASSE DI FATTIBILITA' 4. SULLA BASE DI TALE PERIMETRAZIONE SI PROPONE UNA MODIFICA DEL QUADRO DEL DISSESTO PAI, NELLA QUALE LE AREE A PERICOLOSITA' H3 RICADONO IN AREA DI CONOIDE NON RECENTEMENTE ATTIVATOSI O COMPLETAMENTE PROTETTA (CN), MENTRE LE AREE A PERICOLOSITA' H4, H5 E LA ZONA DI ALVEO RICADONO IN AREA DI CONOIDE ATTIVO NON PROTETTA (CA).

Confronto
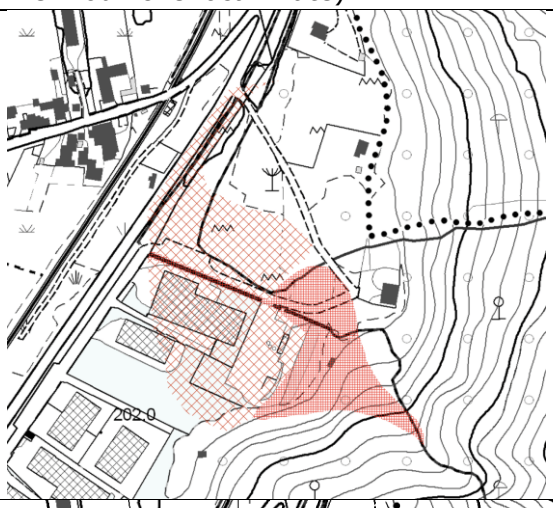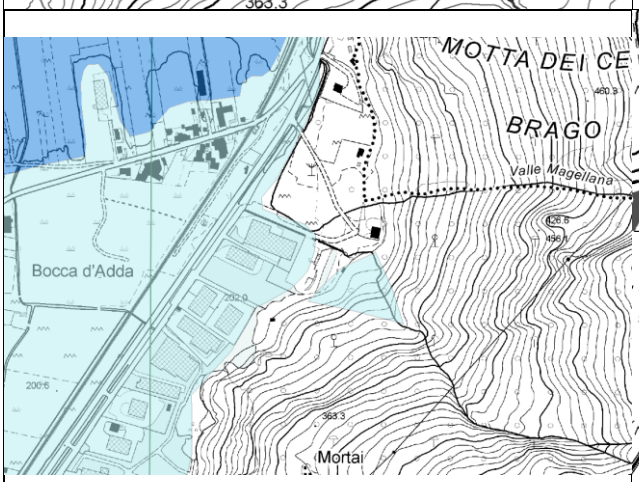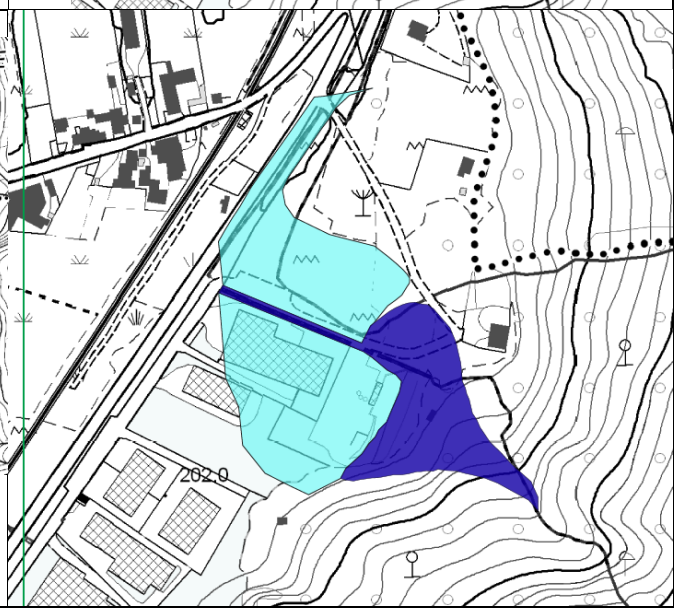
Superficie in dissesto pre-modifica, distinta per categoria di dissesto (Ee, Eb, Em, Ca, Fa, area allagabile RSCM, RSP, ACL, ecc.) in mq	Superficie in dissesto post-modifica, distinta per categoria di dissesto (Ee, Eb, Em, Ca, Fa, area allagabile RSCM, RSP, ACL, ecc.) in mq
7754 mq Cn (aree di conoidi non recentemente riattivatisi o completamente protette da opere di difesa) -	8805 mq Ca (area di conoide attiva non protetta) - Pericolosità RSCM - Scenario frequente H 20240mq Cn (area di conoide non recentemente attivatosi o completamente protetta) - Pericolosità RSCM - Scenario raro L
Immagine area in dissesto pre-modifica (per le modifiche localizzate)	Immagine area in dissesto post-modifica (per le modifiche localizzate)